

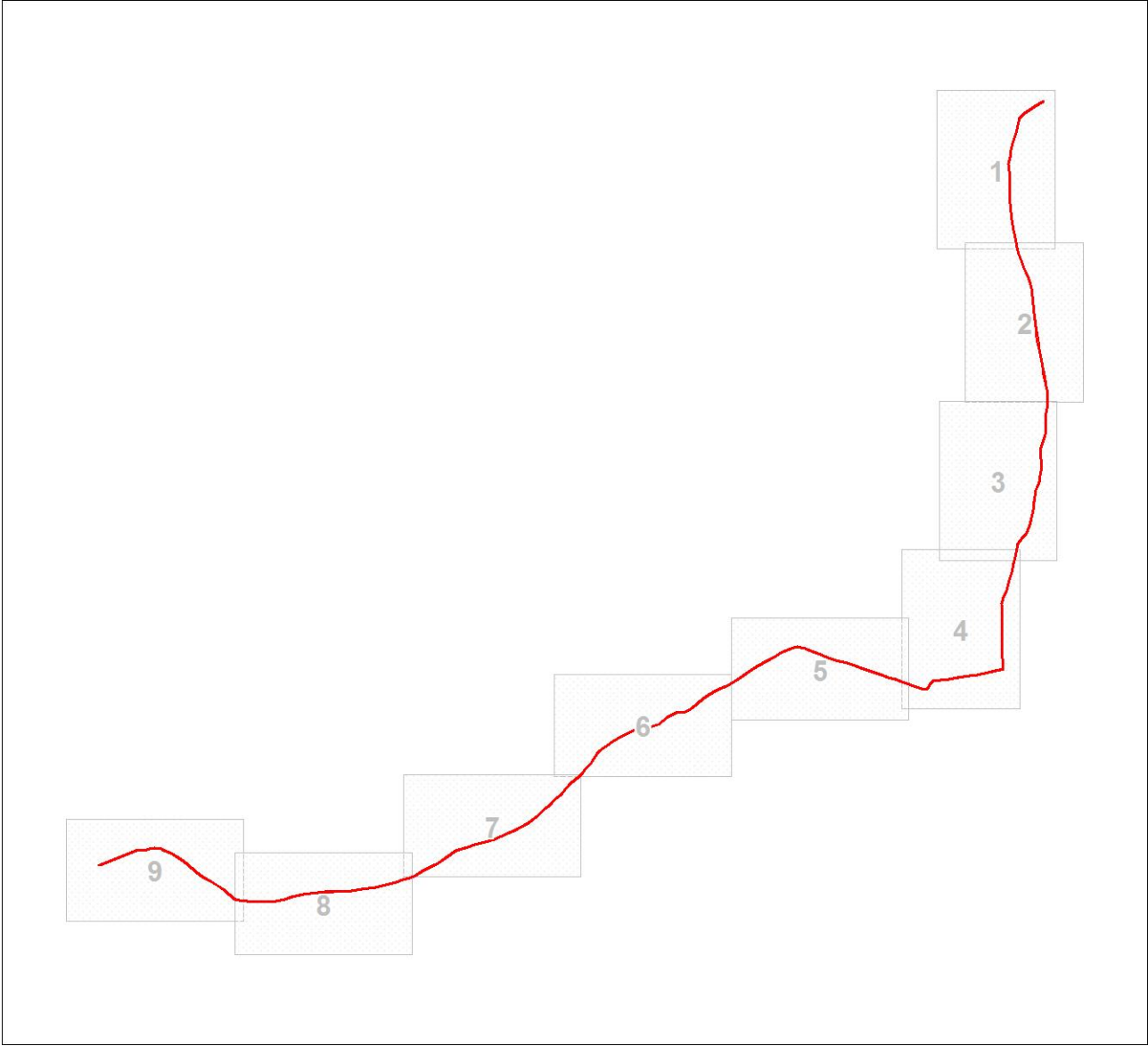
ОПИСАНИЕ МЕСТОПОЛОЖЕНИЯ ГРАНИЦ

«Строительство ВОЛС в рамках проекта «Устранение цифрового неравенства» на территории Новосибирской области для нужд ПАО «Ростелеком» Колыванский район, с. Тропино»

(наименование зоны с особыми условиями использования территорий (далее - ЗОУИТ))

План границ ЗОУИТ

Обзорная схема границ объекта землеустройства



Масштаб 1:29497

Используемые условные знаки и обозначения:

	Характерная точка границы объекта землеустройства
	Надписи номеров характерных точек границы объекта землеустройства
	Граница объекта землеустройства
	Обозначение земельных участков, сведения о которых содержатся в ЕГРН
	Обозначение кадастрового квартала

Подпись _____

Дата 28 мая 2025 г.

Место для оттиска печати (при наличии) лица, составившего описание местоположения границ ЗОУИТ

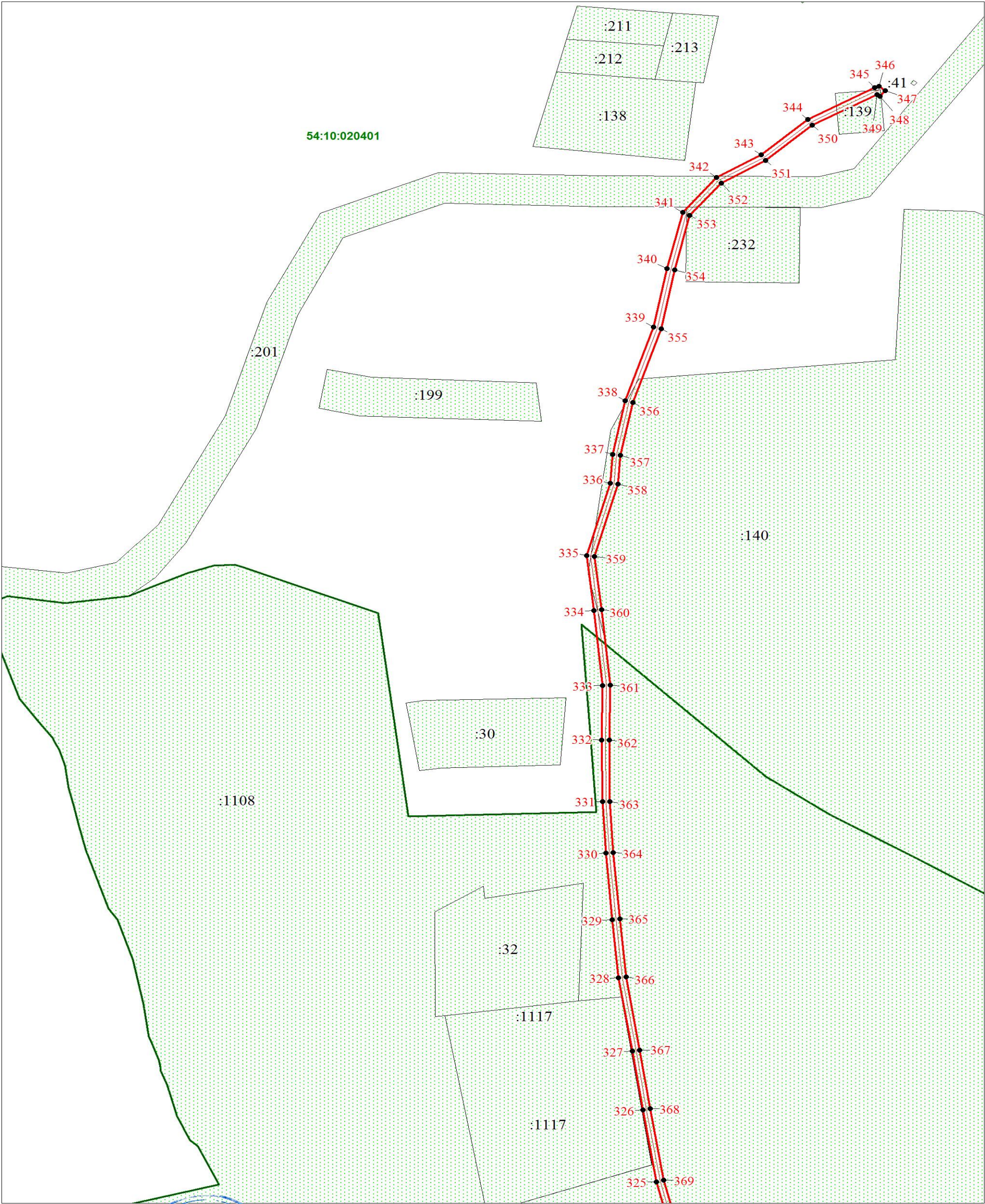
ОПИСАНИЕ МЕСТОПОЛОЖЕНИЯ ГРАНИЦ

«Строительство ВОЛС в рамках проекта «Устранение цифрового неравенства» на территории Новосибирской области для нужд ПАО «Ростелеком» Колыванский район, с. Тропино»

(наименование зоны с особыми условиями использования территорий (далее - ЗОУИТ))

План границ ЗОУИТ

Выносной лист № 1



Масштаб 1:2000

Используемые условные знаки и обозначения:

Условные обозначения представлены на листе 1

Подпись _____

Дата 28 мая 2025 г.

Место для оттиска печати (при наличии) лица, составившего описание местоположения границ ЗОУИТ

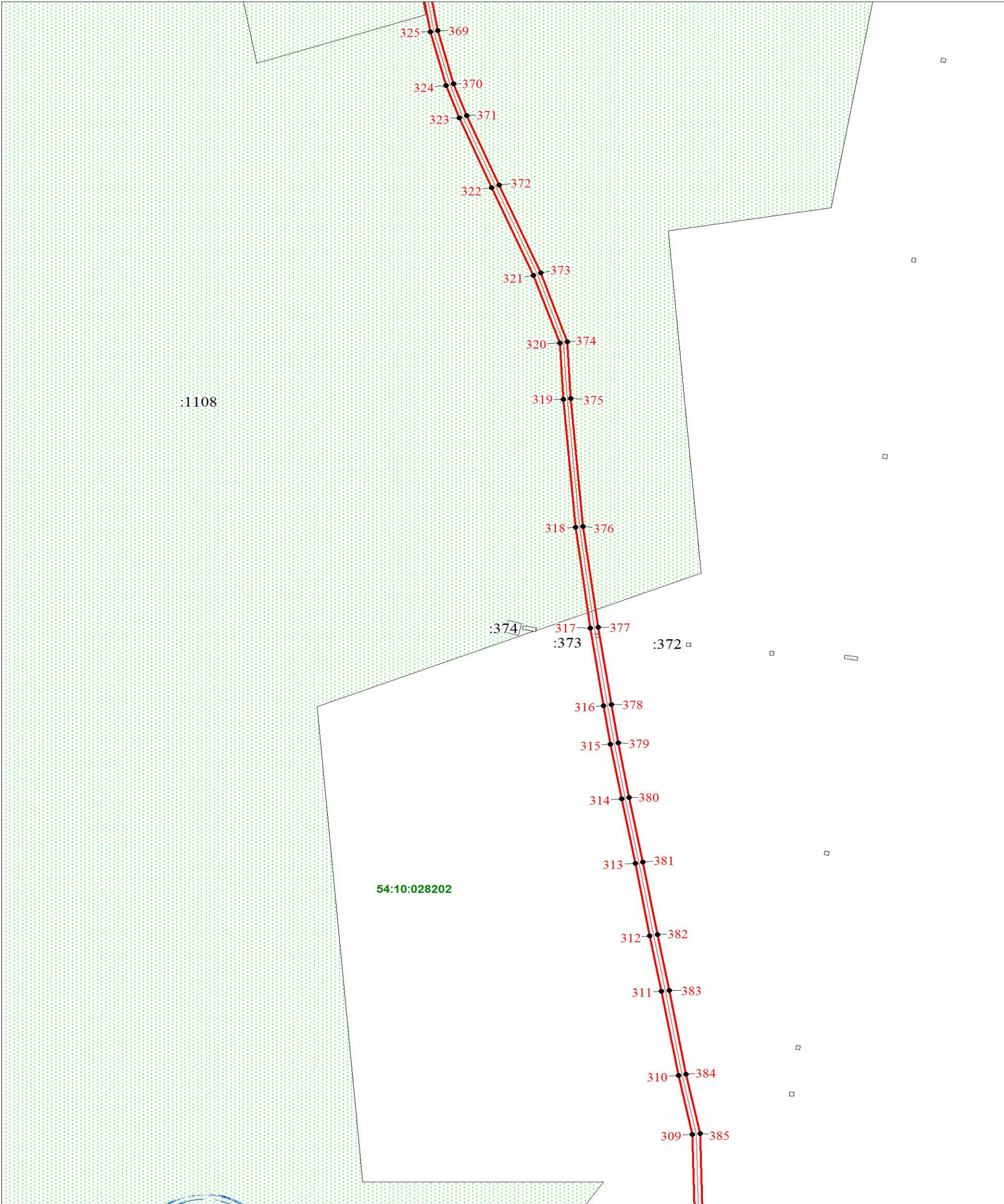
ОПИСАНИЕ МЕСТОПОЛОЖЕНИЯ ГРАНИЦ

«Строительство ВОЛС в рамках проекта «Устранение цифрового неравенства» на территории Новосибирской области для нужд ПАО «Ростелеком» Колыванский район, с. Тропино»

(наименование зоны с особыми условиями использования территорий (далее - ЗОУИТ))

План границ ЗОУИТ

Выносной лист № 2



Масштаб 1:2000

Используемые условные знаки и обозначения:

Условные обозначения, представленные на листе 1

Подпись

Дата 28 мая 2025 г.

Место для отписки печати (при наличии) лица, составившего описание местоположения границ ЗОУИТ

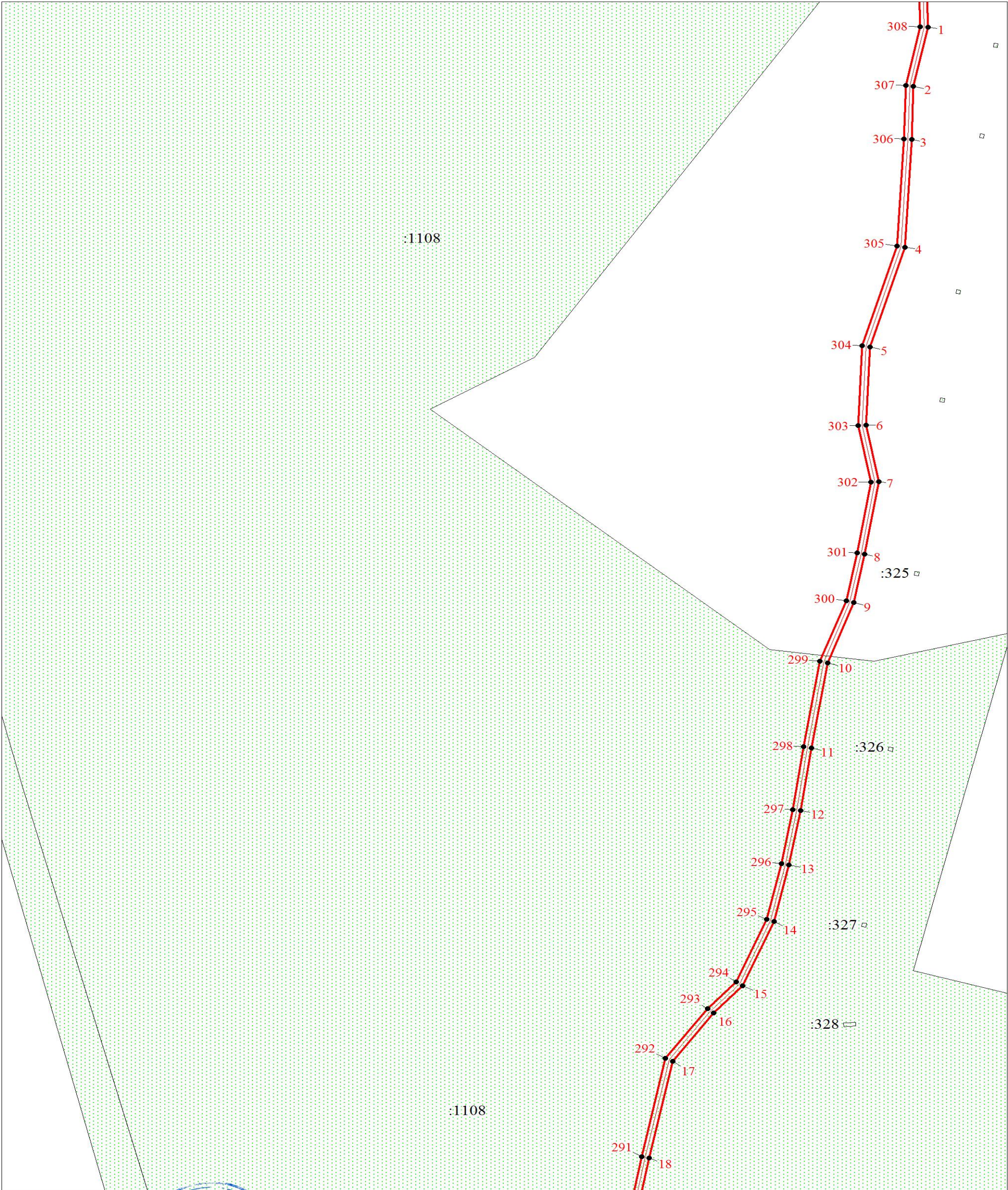
ОПИСАНИЕ МЕСТОПОЛОЖЕНИЯ ГРАНИЦ

«Строительство ВОЛС в рамках проекта «Устранение цифрового неравенства» на территории Новосибирской области для нужд ПАО «Ростелеком» Колыванский район, с. Тропино»

(наименование зоны с особыми условиями использования территорий (далее - ЗОУИТ))

План границ ЗОУИТ

Выносной лист № 3



Масштаб 1:2000

Используемые условные знаки и обозначения:

Условные обозначения, представленные на листе 1

Подпись

Дата 28 мая 2025 г.

Место для оттиска печати (при наличии) лица, составившего описание местоположения границ ЗОУИТ

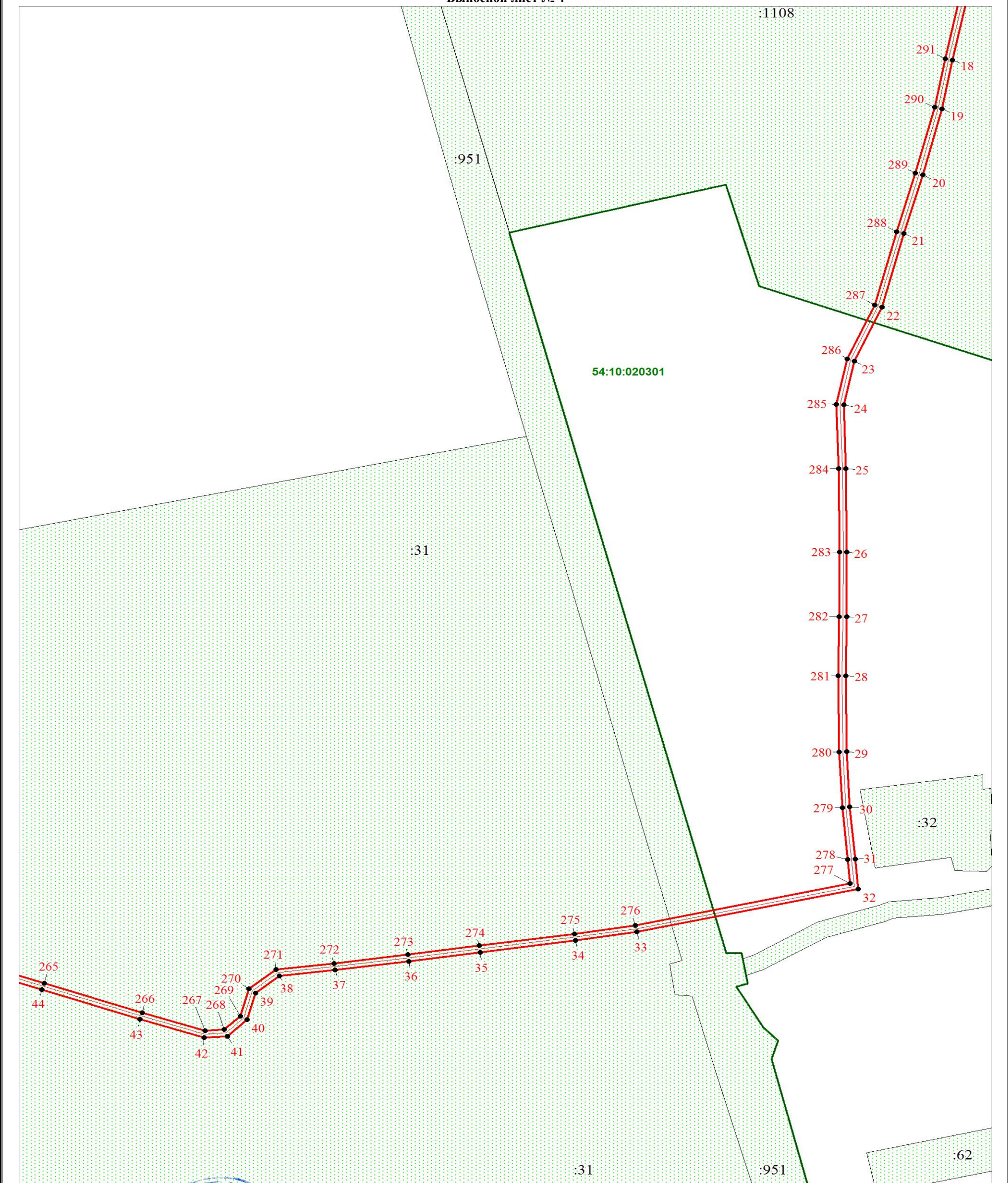
ОПИСАНИЕ МЕСТОПОЛОЖЕНИЯ ГРАНИЦ

«Строительство ВОЛС в рамках проекта «Устранение цифрового неравенства» на территории Новосибирской области для нужд ПАО «Ростелеком» Колыванский район, с. Тропино»

	(наименование зоны с особыми условиями использования территорий (далее - ЗОУИТ))
--	--

План границ ЗОУИТ

Выносной лист № 4



Масштаб 1:2000

Используемые условные знаки и обозначения:

Условные обозначения представлены на листе 1

Подпись _____ Дата 28 мая 2025 г.

Подпись _____ Дата 28 мая 2025 г.

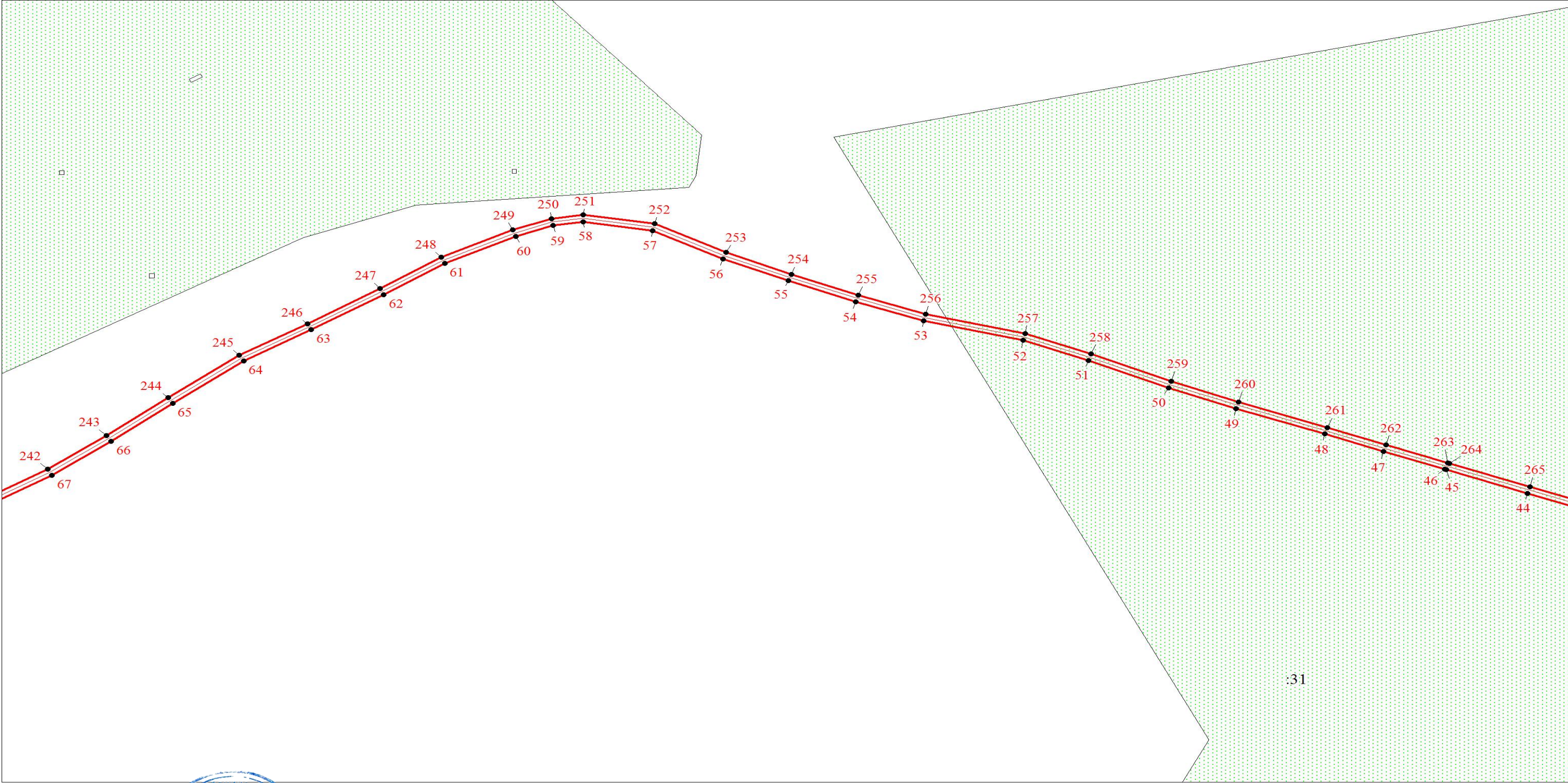
Место для отписки печати (при наличии) лица, составившего описание местоположения границ ЗОУИТ

ОПИСАНИЕ МЕСТОПОЛОЖЕНИЯ ГРАНИЦ

«Строительство ВОЛС в рамках проекта «Устранение цифрового неравенства» на территории Новосибирской области для нужд ПАО «Ростелеком» Колыванский район, с. Тропино»
(наименование зоны с особыми условиями использования территорий (далее - ЗОУИТ))

План границ ЗОУИТ

Выносной лист № 5



Масштаб 1:2000

Используемые условные знаки и обозначения:

Условные обозначения, применяемые на листе 1

Подпись _____

Дата 28 мая 2025 г.

Место для отрисовки печати (при наличии) лица, составившего описание местоположения границ ЗОУИТ

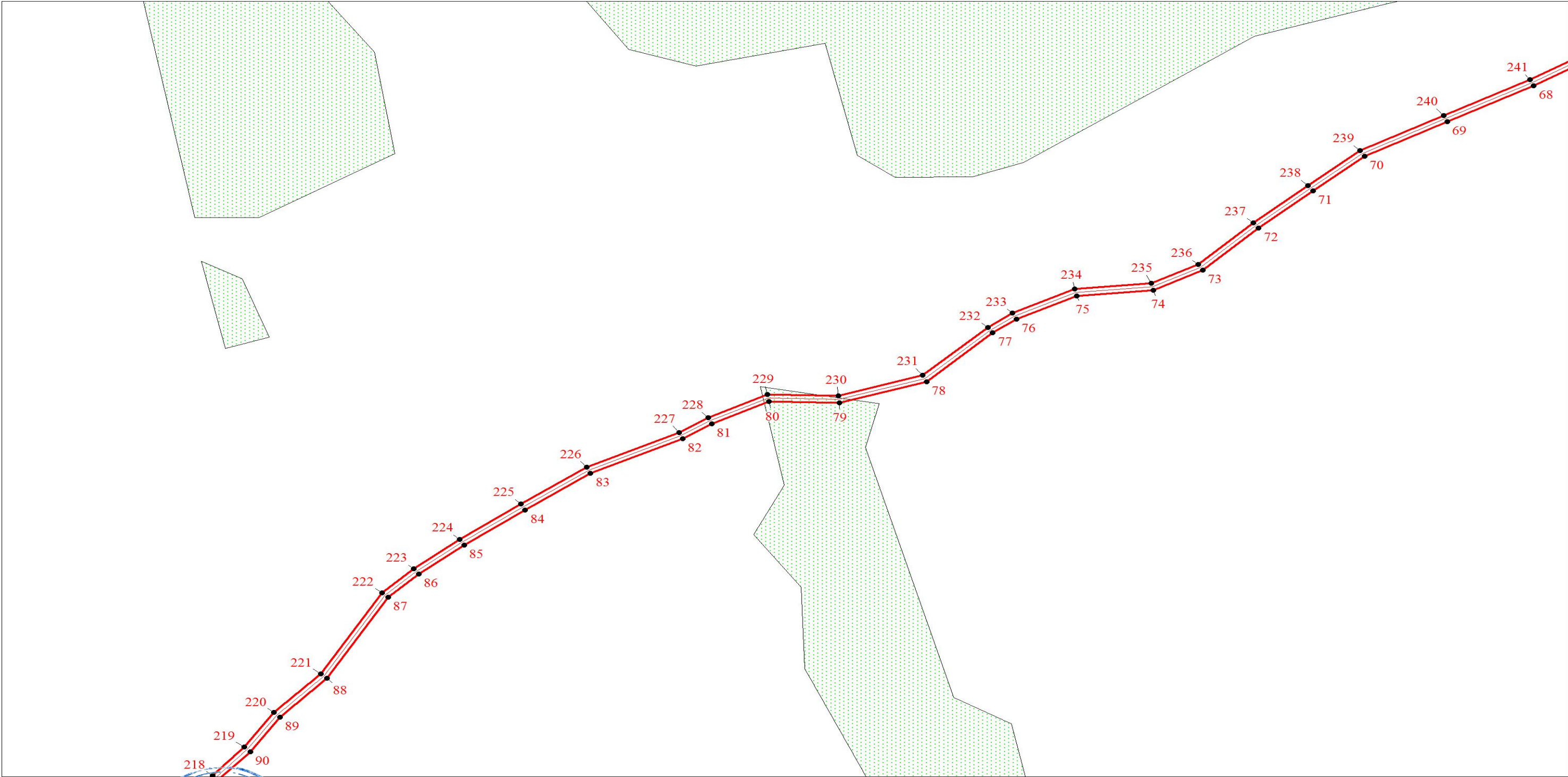


ОПИСАНИЕ МЕСТОПОЛОЖЕНИЯ ГРАНИЦ

«Строительство ВОЛС в рамках проекта «Устранение цифрового неравенства» на территории Новосибирской области для нужд ПАО «Ростелеком» Колыванский район, с. Тропино»
(наименование зоны с особыми условиями использования территорий (далее - ЗОУИТ))

План границ ЗОУИТ

Выносной лист № 6



Масштаб 1:2000

Используемые условные знаки и обозначения:

Условные обозначения представлены на листе 1

Подпись _____

Дата 28 мая 2025 г.

Место для отрисовки печати (при наличии) лица, составившего описание местоположения границ ЗОУИТ

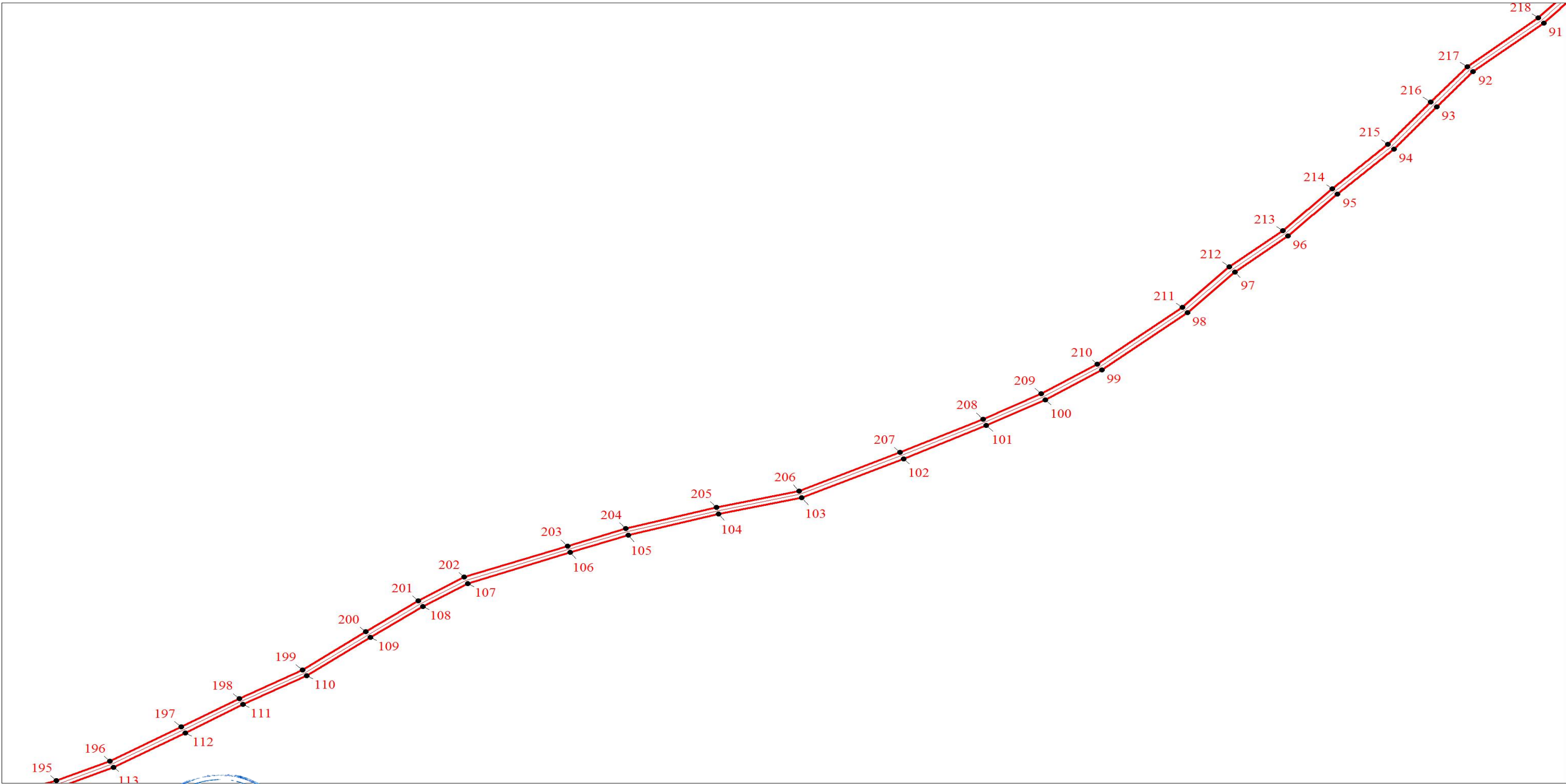


ОПИСАНИЕ МЕСТОПОЛОЖЕНИЯ ГРАНИЦ

«Строительство ВОЛС в рамках проекта «Устранение цифрового неравенства» на территории Новосибирской области для нужд ПАО «Ростелеком» Колыванский район, с. Тропино»
(наименование зоны с особыми условиями использования территорий (далее - ЗОУИТ))

План границ ЗОУИТ

Выносной лист № 7



Масштаб 1:2000

Используемые условные знаки и обозначения:

Условные обозначения представлены на листе 1

Подпись _____

Дата 28 мая 2025 г.

Место для отрисовки печати (при наличии) лица, составившего описание местоположения границ ЗОУИТ

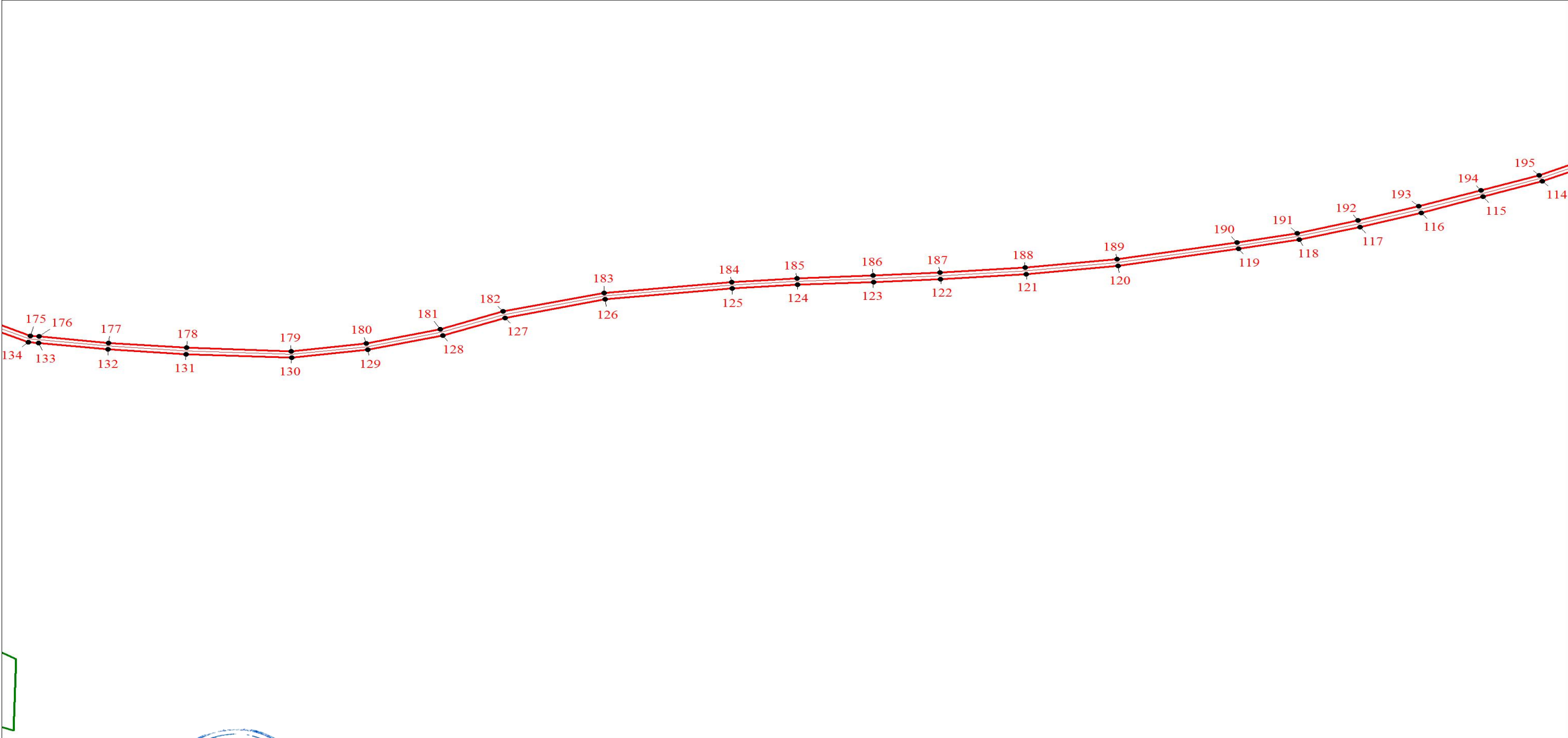


ОПИСАНИЕ МЕСТОПОЛОЖЕНИЯ ГРАНИЦ

«Строительство ВОЛС в рамках проекта «Устранение цифрового неравенства» на территории Новосибирской области для нужд ПАО «Ростелеком» Колыванский район, с. Тропино»
(наименование зоны с особыми условиями использования территорий (далее - ЗОУИТ))

План границ ЗОУИТ

Выносной лист № 8



Масштаб 1:2000

Используемые условные знаки и обозначения:

Условные обозначения представлены на листе 1

Подпись _____

Дата 28 мая 2025 г.

Место для отрисовки печати (при наличии) лица, составившего описание местоположения границ ЗОУИТ

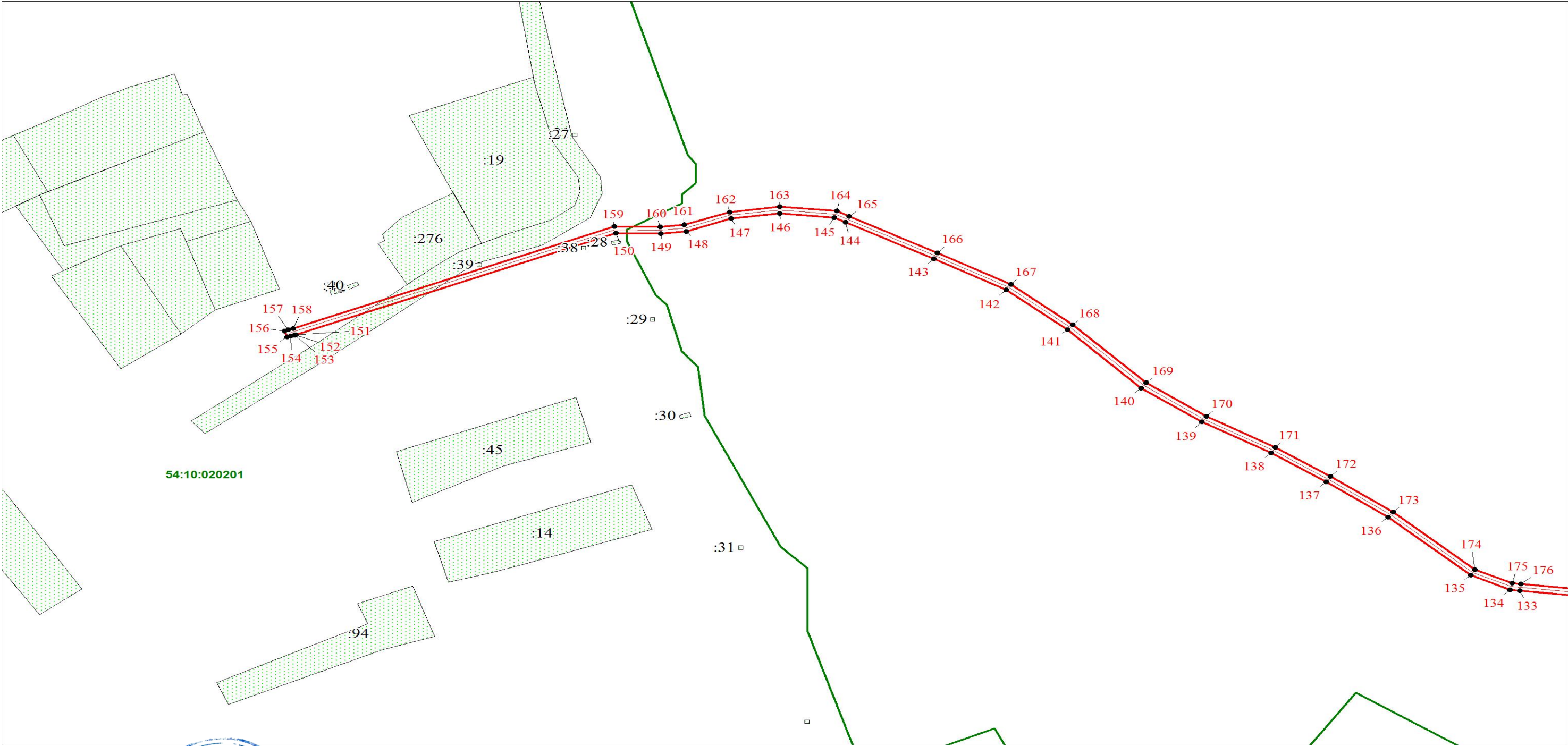


ОПИСАНИЕ МЕСТОПОЛОЖЕНИЯ ГРАНИЦ

«Строительство ВОЛС в рамках проекта «Устранение цифрового неравенства» на территории Новосибирской области для нужд ПАО «Ростелеком» Колыванский район, с. Тропино»
(наименование зоны с особыми условиями использования территорий (далее - ЗОУИТ))

План границ ЗОУИТ

Выносной лист № 9



Масштаб 1:2000

Используемые условные знаки и обозначения:

Условные обозначения представлены на листе 1

Подпись _____

Дата 28 мая 2025 г.

Место для отрисовки печати (при наличии) лица, составившего описание местоположения границ ЗОУИТ

